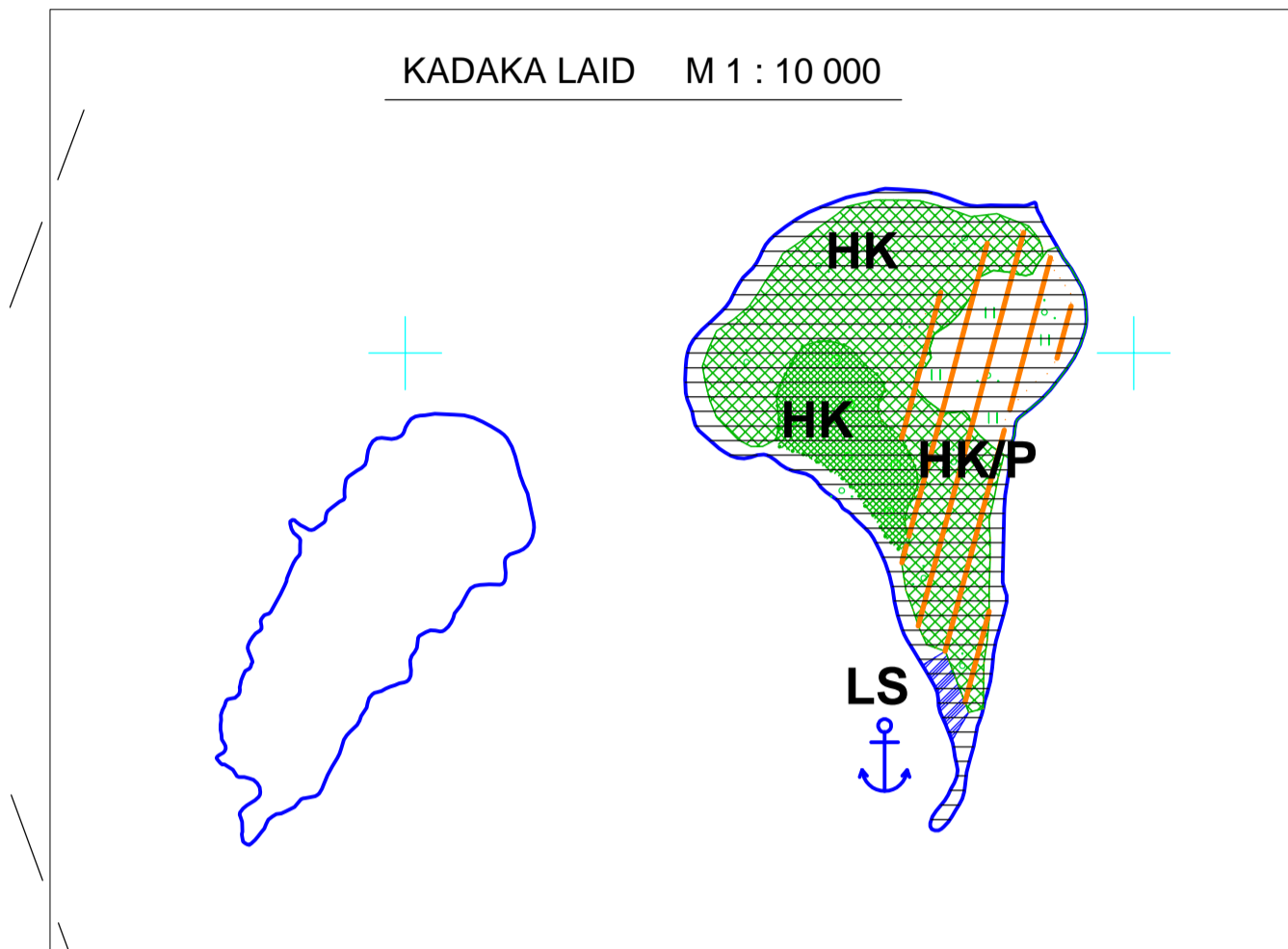
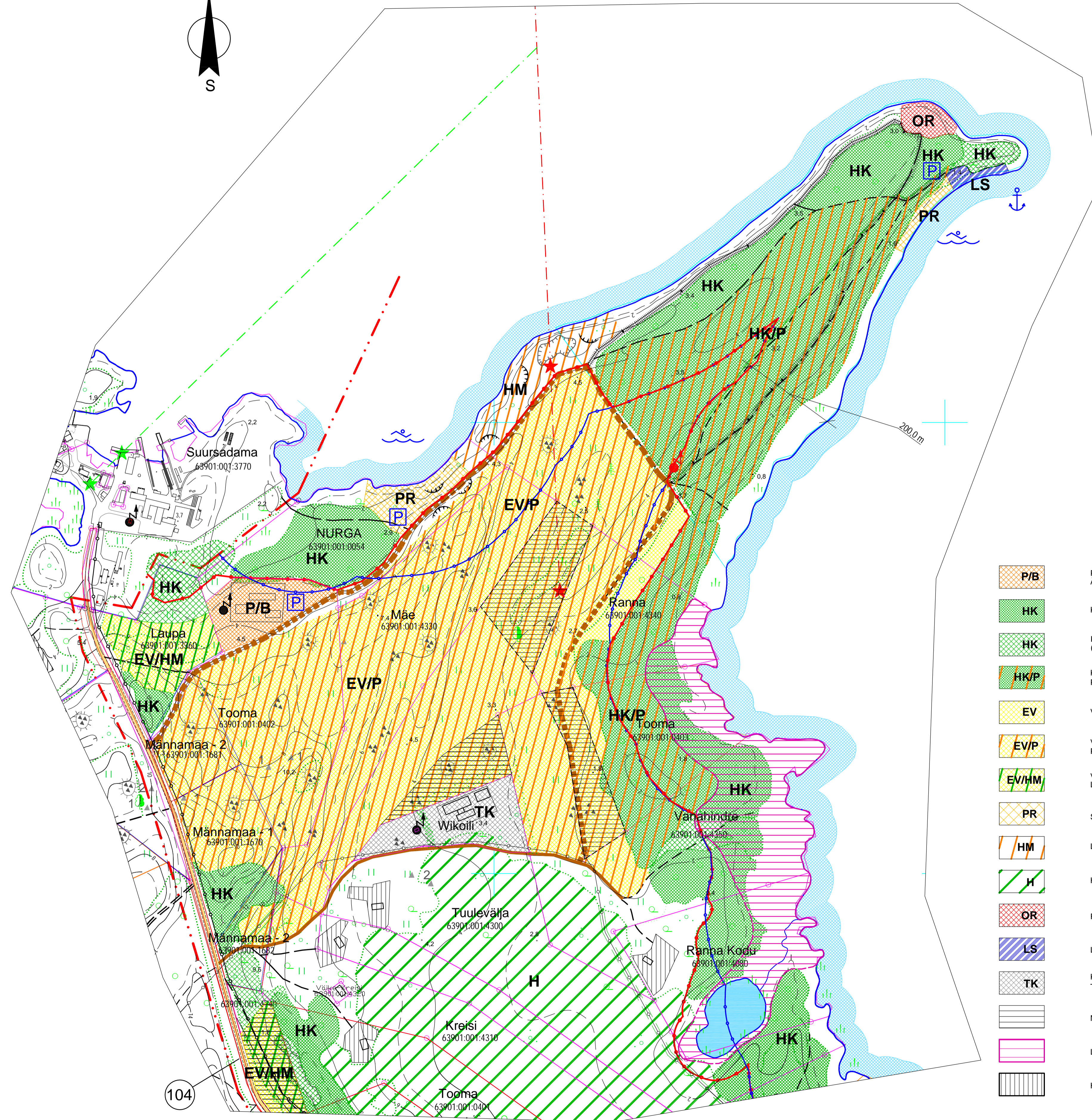
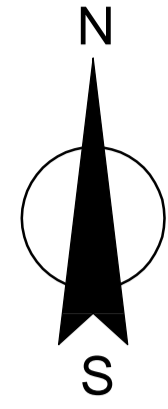


PÜHALEPA VALLA OSA
KURI - TÄHVA - SÄÄRE
 ÜLDPLANEERING
 M 1 : 5 000



- P/B PUKKEOTSTARBELINE MAA 50%
ÄRIMAA 50%
- HK KAITSEHALJASTUSE MAA
- HK KAITSEHALJASTUSE MAA (HÕRE METS JA KADAKAD)
- HK/P KAITSEHALJASTUSE MAA 50%
PUKKEOTSTARBELINE MAA 50%
- EV VÄIKEELAMUTE MAA
- EV/P VÄIKEELAMUTE MAA 50%
PUKKEOTSTARBELINE MAA 50%
- EV/HM VÄIKEELAMUTE MAA 50%
LOODUSLIK PUHKEHALJASMAA 50%
- PR SUPELRANDADE MAA
- HM LOODUSLIK PUHKEHALJASMAA
- H HALJASMAA
- OR RIIGIKAITSEMÄA
- LS LAUTRIKOHTADE (SADAMATE) MAA
- TK KESKKONDA MITTEHÄIRIVATE
TÖÖSTUSETTEVÕTETE MAA - ALA
- MUNITSIPAALOMANDUSSE TAOTLETAV MAA
- LOODUSHOIUALA
- HOONESTATUD ALAD JA TALUÜUED

- TÄHISTUS**
- PLANEERINGUALA PIIR
 - RIIGIMETSA PIIR
 - MÕÖDISTATUD KINNISTU PIIR
 - KAARDIJÄRGSE KINNISTU PIIR
 - PLANEERITAV RANNA EHTUSKEELUVÕONDI PIIR
 - RANNA ULATUS (200 m VEEPIIRIST)
 - OLEMASOLEVAD SIDEKAABLID
 - REKONSTRUEERITAVAD VALLATEED
 - PLANEERITAVAD UUED VALLATEED
 - KOHALIKUD JUURDESÕIDUTEED
 - ÜLDKASUTATAVAD TEED
 - RIGITEED JA TEENUMBRID
 - OLEMASOLEVAD ALAJAAMAD
 - PLANEERITAVAD UUED ALAJAAMAD
 - LIITSIHD JA SIHTULED
 - UJUMISKOHAD
 - LAUTRIKOHAD
 - PLANEERITAV PARKLA TEELAIENDIGA

104

PLANEERINGUALASSE JÄÄVAD KOHALIKUD TEED:
 TEE NR. 104 - TEMPÄ - SUURSADAM

Käesoleva töö alusplaan koostamiseks on kasutatud Hiiu- ja NSVL MN Geodeesia ja Kartograafia Peavalitsuse 1986 a. koostatud topograafilist kaarti M 1 : 10 000. Alusplaan on koostatud Pühalepa valla osa Kuri - Tähva - Sääre piirkonna üldplaneeringu koostamiseks.

TELLIJAL		PÜHALEPA VALLAVALITSUS		DAGOPEN OÜ PROJEKTIBÜROO	
PR. JUHT	J. KUUSEMETS	OBJEKT	PÜHALEPA VALLA OSA KURI - TÄHVA - SÄÄRE ÜLDPLANEERING	TÖÖ NR.	01 - 28
PROJEKT	J. KUUSEMETS	JOONIS	FUNKTSIONAALNE TSONEERIMINE	STAADI ÜP	LEHTI 6
	U. VOOLMA			LEHT 2 - 1	MOOT 1 : 5000