






























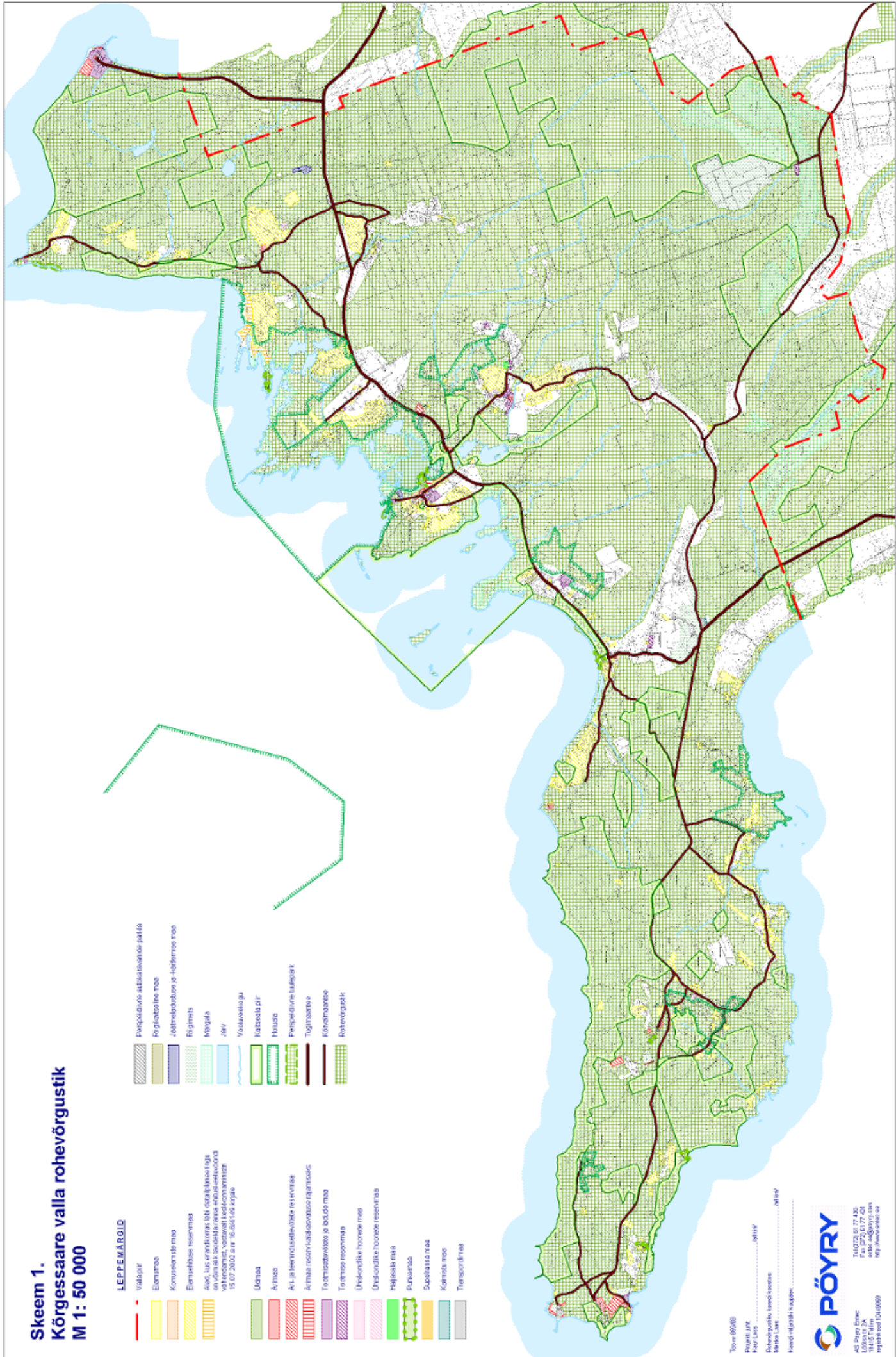
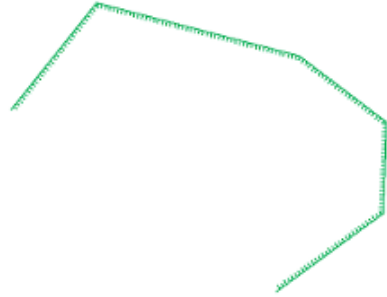


# Skeem 1. Kõrgsaare valla rohevõrgustik M 1: 50 000

## LEPPEMÄRKID

	Valla piir		Peepalavine stabiilsusvööde piir
	Elamurajoon		Reeglakoline maa
	Kompostimis maa		Veetöödeldamise ja heitvee maa
	Elamuehitise kesemaa		Rehima
	Aed, kus arendatakse läbi olemasolevat on võimatu teha teisi arendusi võimaluse, vastavalt loomakaitse 13.07.2002 a. nr 16. Sa. l. § 3 p. 4		Mägiala
	Üldmaa		Järv
	Almaa		Võlvikala
	Ala, kus arendatakse läbi olemasolevat on võimatu teha teisi arendusi võimaluse, vastavalt loomakaitse 13.07.2002 a. nr 16. Sa. l. § 3 p. 4		Kaitsela piir
	Almaa teemari kaalukavale rajamiseks		Haudala
	Tootmisvööde ja loodus maa		Peepalavine tuletõrje
	Tootmisvööde		Tugimaantee
	Ühiskondlike hoonete maa		Kõrvalmaantee
	Ühiskondlike hoonete reservmaa		Rohevõrgustik
	Häikesel maa		
	Puhkumaa		
	Supervõtte maa		
	Kalmimaa		
	Transporditee		



Töö nr 05008

Projekt juht

Karl Leis

Dokumentide loomise aeg

Märts 2014

Kaardid ja fotod koostanud

08/11/14



AS Pöyry Group  
Pöyry Group Oyj  
Suomenkatu 10  
00100 Helsinki  
www.poyry.com